

ด่วนที่สุด

ที่ รย ๐๐๒๓.๘/ว ๑๕๙



เทศบมอช.รับทำเพื่อ
เลขรับ 1493
รับที่ 5 มิ.ย. 61
เวลา 10.30 น.

สำนักงานส่งเสริมการปกครองท้องถิ่น
อำเภอเขาชะเมา ถนนเขาดิน-สี่แยกพัฒนา
รย ๒๑๑๑๐

๕ มิถุนายน ๒๕๖๑

เรื่อง การจัดทำแผนที่ภาษีแนวเขตปกครององค์กรปกครองส่วนท้องถิ่นในระบบสารสนเทศภูมิศาสตร์ (GIS) เพื่อเตรียมความพร้อมให้องค์กรปกครองส่วนท้องถิ่นสามารถรับมอบข้อมูลในรูปแบบ Shape File จากกรมที่ดินได้ทันทีที่ร่างพระราชบัญญัติภาษีที่ดินและสิ่งปลูกสร้าง พ.ศ. ... มีผลบังคับใช้

เรียน นายกเทศมนตรีตำบลชำฉ้อ นายกองค้กรบริหารส่วนตำบลเขาชะเมา น้ำเป็น และเขาน้อย

สิ่งที่ส่งมาด้วย สำเนาหนังสือสำนักงานส่งเสริมการปกครองส่วนท้องถิ่นจังหวัดระยอง ด่วนที่สุด
ที่ รย ๐๐๒๓.๓/ว ๒๔๑๑ ลงวันที่ ๒๘ พฤษภาคม ๒๕๖๑

พร้อมนี้สำนักงานส่งเสริมการปกครองท้องถิ่นอำเภอเขาชะเมา ขอส่งสำเนาหนังสือสำนักงานส่งเสริมการปกครองท้องถิ่นจังหวัดระยอง ด่วนที่สุด ที่ รย ๐๐๒๓.๓/ว ๒๔๑๑ ลงวันที่ ๒๘ พฤษภาคม ๒๕๖๑ เรื่อง การจัดทำแผนที่ภาษีแนวเขตปกครององค์กรปกครองส่วนท้องถิ่นในระบบสารสนเทศภูมิศาสตร์ (GIS) เพื่อเตรียมความพร้อมให้องค์กรปกครองส่วนท้องถิ่นสามารถรับมอบข้อมูลในรูปแบบ Shape File จากกรมที่ดินได้ทันทีที่ร่างพระราชบัญญัติภาษีที่ดินและสิ่งปลูกสร้าง พ.ศ. ... มีผลบังคับใช้ ทั้งนี้ ให้องค์กรปกครองส่วนท้องถิ่นบันทึกรายงานข้อมูลดังกล่าวให้แล้วเสร็จ โดยด่วนที่สุด รายละเอียดปรากฏตามสิ่งที่ส่งมาพร้อมนี้ และสามารถดาวน์โหลดเอกสารได้ทาง www.rayonglocal.go.th, www.dla.go.th

จึงเรียนมาเพื่อดำเนินการต่อไป

ขอแสดงความนับถือ

(นายพิสิษฐ์ ทองเชื้อ)


ท้องถิ่นอำเภอเขาชะเมา

สำนักงานส่งเสริมการปกครองท้องถิ่นอำเภอ

โทร. ๐-๓๘๘๙-๖๐๘๘/๐๖๓-๘๘๖๗๑๔๔

ด่วนที่สุด

ที่ รย ๐๐๒๓.๓/ว ๒๕๑๑



ถึง สำนักงานส่งเสริมการปกครองท้องถิ่นอำเภอ ทุกอำเภอ สำนักงานเทศบาลนครระยอง
สำนักงานเทศบาลเมืองมาบตาพุด และสำนักงานเทศบาลเมืองบ้านฉาง

ตามหนังสือจังหวัดระยอง ที่ รย ๐๐๒๓.๓/ว ๒๐๐๔ ลงวันที่ ๔ พฤษภาคม ๒๕๖๑ ได้แจ้ง
เร่งรัดให้องค์กรปกครองส่วนท้องถิ่นดำเนินการจัดทำแผนที่ภาษีแนวเขตปกครององค์กรปกครองส่วนท้องถิ่น
ในระบบสารสนเทศภูมิศาสตร์ (GIS) เพื่อเตรียมความพร้อมให้องค์กรปกครองส่วนท้องถิ่นสามารถรับมอบข้อมูล
ในรูปแบบ Shape File จากกรมที่ดินได้ในทันทีที่ร่างพระราชบัญญัติภาษีที่ดินและสิ่งปลูกสร้าง พ.ศ. ...
มีผลบังคับใช้ ความละเอียดแจ้งแล้ว นั้น

กรมส่งเสริมการปกครองท้องถิ่นแจ้งว่า ได้จัดทำ “ระบบรายงานการเตรียมความพร้อมของ
องค์กรปกครองส่วนท้องถิ่นตามร่างพระราชบัญญัติภาษีที่ดินและสิ่งปลูกสร้าง พ.ศ. ... ผ่านระบบข้อมูลกลาง
องค์กรปกครองส่วนท้องถิ่น (INFO) เพื่อสำรวจและแจ้งข้อมูลรายชื่อตำบลซึ่งอยู่ในเขตพื้นที่รับผิดชอบของ
เทศบาลและองค์การบริหารส่วนตำบลให้กรมที่ดินทราบในขั้นตอน

ดังนั้น จึงขอให้**ให้องค์กรปกครองส่วนท้องถิ่นบันทึกรายงานข้อมูลดังกล่าวให้แล้วเสร็จ
ภายในวันที่ ๓๑ พฤษภาคม ๒๕๖๑** อนึ่ง การบันทึกรายงานในระบบข้อมูลกลางองค์กรปกครองส่วนท้องถิ่น
(INFO) นั้นให้องค์กรปกครองส่วนท้องถิ่นใช้งานบนเว็บเบราว์เซอร์ Google Chrome และดำเนินการตามคู่มือ
การใช้งาน สำหรับสำนักงานส่งเสริมการปกครองท้องถิ่นอำเภอให้สนับสนุน แนะนำ และแจ้งเทศบาลตำบลและ
องค์การบริหารส่วนตำบลในพื้นที่ดำเนินการเช่นกัน รายละเอียดปรากฏตามสำเนาหนังสือกรมส่งเสริม
การปกครองท้องถิ่น ด่วน ที่ มท ๐๘๐๘.๓/ว ๑๔๘๓ ลงวันที่ ๒๑ พฤษภาคม ๒๕๖๑ ที่ส่งมาพร้อมนี้ และ
สามารถดาวน์โหลดได้ทาง www.rayonglocal.go.th , www.dla.go.th



สำนักงานส่งเสริมการปกครองท้องถิ่นจังหวัด
กลุ่มงานส่งเสริมและพัฒนาท้องถิ่น
โทร.๐๓๘-๖๙๔-๑๙๑ ต่อ ๑๘,๑๙
สี่สี/แผนกพิธี (ตอน ๓)-งานสารบรรณ

ด่วน

ที่ มท ๐๘๐๘.๗/ว ๑๔๘๓

ถึง สำนักงานส่งเสริมการปกครองท้องถิ่นจังหวัดทุกจังหวัด



ตามหนังสือกรมส่งเสริมการปกครองท้องถิ่น ที่ มท ๐๘๐๘.๗/ว ๑๔๘๓ ลงวันที่ ๑๒ พฤษภาคม ๒๕๖๑ ได้แจ้งให้จังหวัดพิจารณาเร่งรัดองค์กรปกครองส่วนท้องถิ่นดำเนินการจัดทำแผนที่แนวเขตปกครององค์กรปกครองส่วนท้องถิ่นในระบบสารสนเทศภูมิศาสตร์ (GIS) เพื่อเตรียมความพร้อมให้องค์กรปกครองส่วนท้องถิ่นสามารถรับมอบข้อมูลในรูปแบบ Shape File จากกรมที่ดินได้ในทันทีที่ร่างพระราชบัญญัติภาษีที่ดินและสิ่งปลูกสร้าง พ.ศ. มีผลบังคับใช้ ความละเอียดแจ้งแล้ว นั้น

กรมส่งเสริมการปกครองท้องถิ่นได้จัดทำ "ระบบรายงานการเตรียมความพร้อมขององค์กรปกครองส่วนท้องถิ่นตามร่างพระราชบัญญัติภาษีที่ดินและสิ่งปลูกสร้าง พ.ศ." ผ่านระบบข้อมูลกลางองค์กรปกครองส่วนท้องถิ่น (INFO) เพื่อสำรวจและแจ้งข้อมูลรายชื่อตำบลซึ่งอยู่ในเขตพื้นที่รับผิดชอบของเทศบาลและองค์การบริหารส่วนตำบลให้กรมที่ดินทราบในขั้นตอนต่อไป จึงขอให้สำนักงานส่งเสริมการปกครองท้องถิ่นจังหวัดแจ้งให้องค์กรปกครองส่วนท้องถิ่นทราบและบันทึกการรายงานข้อมูลดังกล่าวให้แล้วเสร็จภายในวันที่ ๓๑ พฤษภาคม ๒๕๖๑ อนึ่ง การบันทึกการรายงานในระบบข้อมูลกลางองค์กรปกครองส่วนท้องถิ่น (INFO) นั้นให้องค์กรปกครองส่วนท้องถิ่นใช้งานบนเว็บเบราว์เซอร์ Google Chrome และดำเนินการตามคู่มือการใช้งานที่ส่งมาพร้อมนี้



สำนักบริหารการคลังท้องถิ่น
ส่วนนโยบายการคลังและพัฒนารายได้
โทร. ๐-๒๒๔๑-๕๐๐๐ ต่อ ๑๔๓๓, ๓๔
โทรสาร ๐-๒๒๔๑-๘๘๘๘

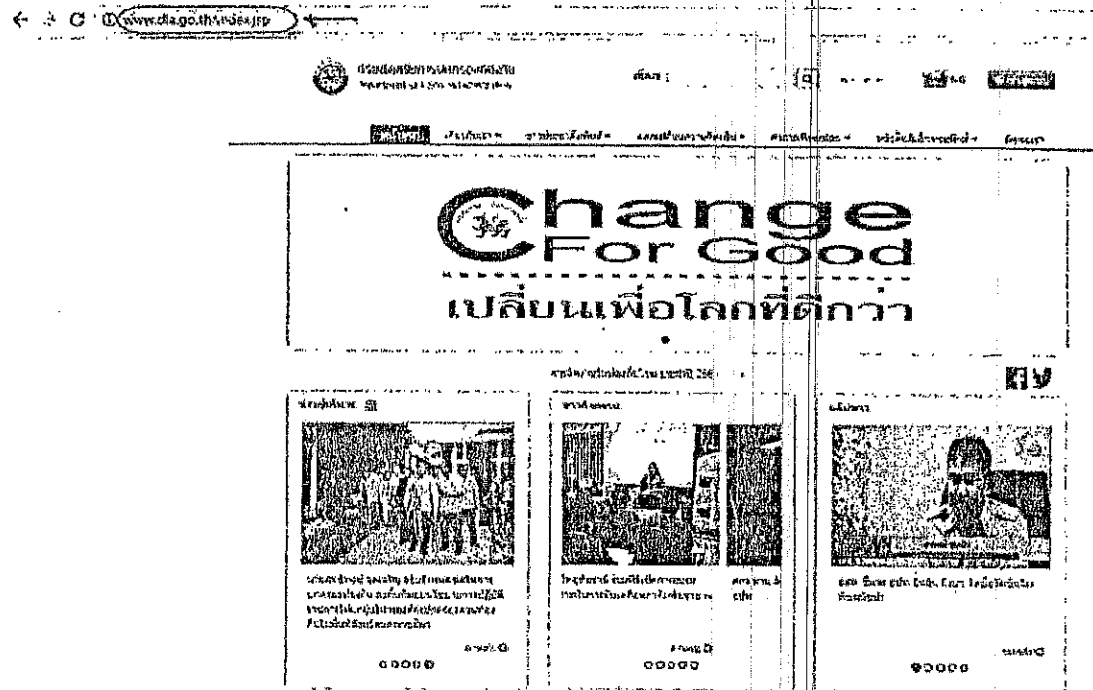
ส.จ.จ. ๖๖๖๖
๔๘๘๘๗
๒๓ พ.ค. ๒๕๖๑
กลุ่มงานส่งเสริมฯ
เลขรับ ๒๙๑
วันที่ 23 พ.ค. 2561
เวลา ๑๒:๒๒ น. ๒๓ พฤษภาคม ๒๕๖๑

๙


ขั้นตอนการบันทึกข้อมูลระบบรายงานการเตรียมความพร้อมของ อปท. ตามร่าง พ.ร.บ. ภาษีที่ดินและสิ่งปลูกสร้าง พ.ศ. (กำหนดแนวเขตปกครอง อปท.)

๑. เชื่อมต่อระบบอินเทอร์เน็ตกับเครื่องคอมพิวเตอร์

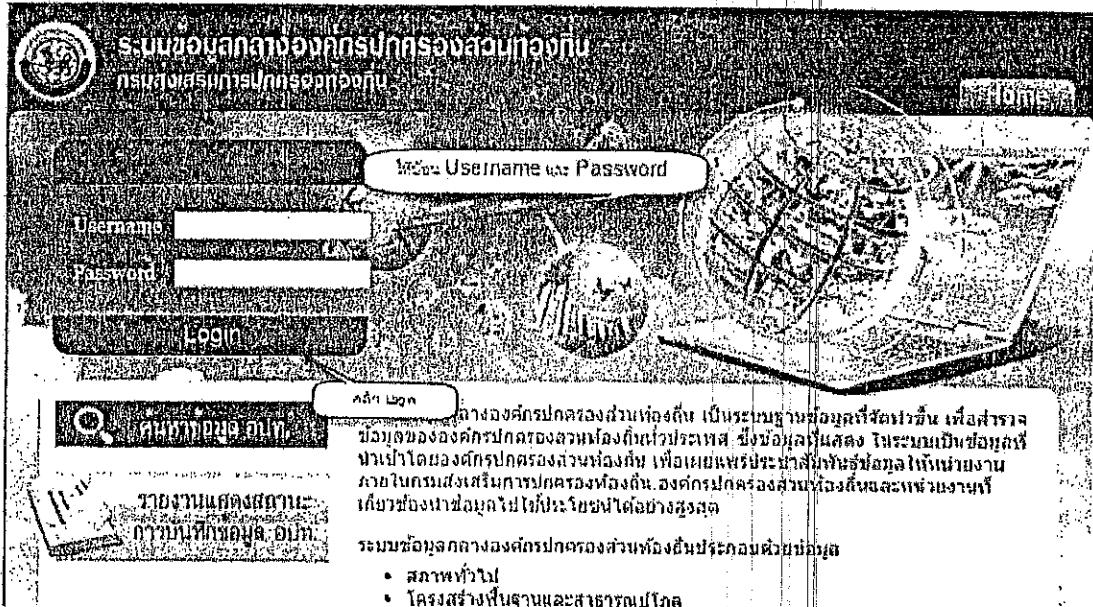
๒. เปิดใช้งานผ่าน web browser แล้วเข้าสู่เว็บไซต์กรมส่งเสริมการปกครองท้องถิ่น <http://www.dla.go.th>



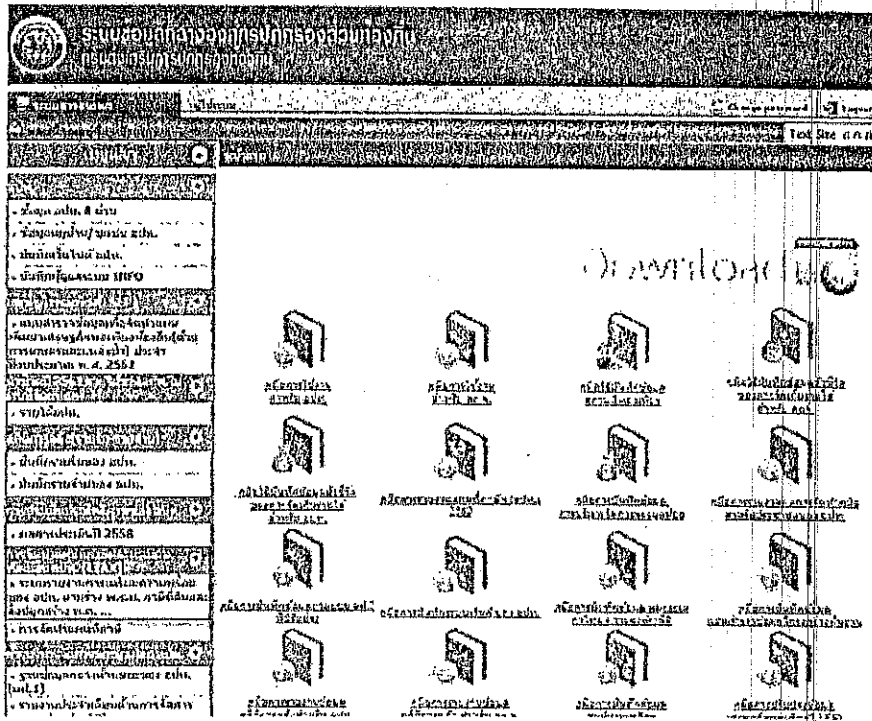
๓. คลิกเลือกข้อมูลสารสนเทศและเลือกระบบข้อมูลกลางองค์กรปกครองส่วนท้องถิ่นดังกล่าว



๔. ใช้ username / password ที่ใช้ในการบันทึกข้อมูลระบบข้อมูลกลางองค์กรปกครองส่วนท้องถิ่น (Info)



๕. จะปรากฏภาพดังดังกล่าว คลิกเลือกรายการ ระบบรายงานการเตรียมความพร้อมของ อปท. ตามร่าง พ.ร.บ. ภาษีที่ดินและสิ่งปลูกสร้าง พ.ศ.



ระบบรายงานการเตรียมความพร้อมของ อบท. ตามร่าง พ.ร.บ.ภาษีที่ดินและสิ่งปลูกสร้าง พ.ศ.

การเพิ่มข้อมูล

ระบบข้อมูลกลางของกรมการปกครองส่วนท้องถิ่น
กรมการปกครองส่วนท้องถิ่น

หน้าแรก | เข้าสู่ระบบ | สมัครสมาชิก | ติดต่อเรา | English | Logout

หน้าแรก | ระบบข้อมูลกลางของกรมการปกครองส่วนท้องถิ่น | ตามร่าง พ.ร.บ. ภาษีที่ดินและสิ่งปลูกสร้าง พ.ศ. | Text Size: ก ก ก

ไอคอนของ
คลิกเพื่อดูข้อมูลเพิ่มเติม

รูปแสดงหน้าเพิ่มข้อมูลระบบรายงานการเตรียมความพร้อมของ อบท. ตามร่าง พ.ร.บ.ภาษีที่ดิน
และสิ่งปลูกสร้าง พ.ศ.

■ คลิกปุ่ม "คลิกเพื่อบันทึกข้อมูล"

ระบบข้อมูลกลางของกรมการปกครองส่วนท้องถิ่น
กรมการปกครองส่วนท้องถิ่น

หน้าแรก | เข้าสู่ระบบ | สมัครสมาชิก | ติดต่อเรา | English | Logout

หน้าแรก | ระบบข้อมูลกลางของกรมการปกครองส่วนท้องถิ่น | ตามร่าง พ.ร.บ. ภาษีที่ดินและสิ่งปลูกสร้าง พ.ศ. | Text Size: ก ก ก

ฉบับร่างรายงานการเตรียมความพร้อมด้านทรัพย์สินของ อบท.
ยื่นนำเสนอไว้เป็นฐานข้อมูลในการจัดตั้งข้อมูลรูปแบบแปลงที่ดินและข้อมูลเอกสารสิทธิของที่ดินในส่วนของกรมการปกครองส่วน
ท้องถิ่น ตามร่างพระราชบัญญัติภาษีที่ดินและสิ่งปลูกสร้าง พ.ศ.

จังหวัด กรุงเทพมหานคร อำเภอ บางเขน เทศบาลเมืองบางเขน
ส่วนที่เป็นที่ดิน ไร่/งาน/เศษ เลขที่ เลขที่โฉนดที่ดิน/โฉนดที่ดิน/โฉนดที่ดิน

- สถานะ
- 13 ว่าง/ไม่พร้อม
 - 14 ยึด/จอง
 - 15 ครอบครอง
 - 16 ครอบครอง
 - 17 ว่าง/ไม่พร้อม
 - 18 ว่าง/ไม่พร้อม
 - 19 ว่าง/ไม่พร้อม

กรณีหากมีสำเนาโฉนดที่ดิน เลขที่โฉนด 123456789 ในที่ดิน ไร่/งาน/เศษ (เลขที่โฉนด 123456789-123456789-123456789-123456789-123456789)

ยืนยันข้อมูล (ในเอกสารแนบ) (คลิกเพื่อดูข้อมูลเพิ่มเติม)
ดำเนินการ (ในเอกสารแนบ) (คลิกเพื่อดูข้อมูลเพิ่มเติม)
หมายเลขโทร: 081-2358945


บันทึกข้อมูล ยืนยัน

info.dla.go.th ขอถาม
บ้านพักขงมูลเสียบจวบ

ได้รายละเอียดข้อมูลดังนี้

๑. เลือกตำบลที่อยู่ในพื้นที่รับผิดชอบของ อปท. ได้อย่างน้อย ๑ ตำบล
 ๒. กรณีทราบชื่อระวางที่ดิน มาตรฐาน ๑:๔๐๐๐ ในพื้นที่ อปท. ให้ระบุชื่อระวางที่ดินทุกแห่ง (ตัวอย่าง 4936118694,4936118894)
 ๓. ผู้บันทึกข้อมูล
 ๔. ตำแหน่ง
 ๕. เบอร์โทรศัพท์
- คลิปปุ่ม “บันทึกข้อมูล”


กรณีที่ไม่เลือกตำบลจะไม่สามารถบันทึกข้อมูลเข้าสู่ระบบได้ ระบบจะแสดงกล่องข้อความกรุณาเลือกตำบล อย่างน้อย ๑ แห่ง



กรมที่ดิน
กรมสำรวจที่ดิน

info.dla.go.th says

กรุณาเลือกตำบลอย่างน้อย 1 แห่ง



แบบรายงานเลขที่ข้อมูลสถานที่ตั้งของ อปท.
เพื่อมาใช้เป็นฐานข้อมูล ในการจัดตั้งข้อมูลรูปแบบแผนที่พิเศษของกรมการที่ดินของกรมที่ดินไปเป็นข้อมูลของส่วน
ท้องถิ่น ตามร่างพระราชบัญญัติการมีที่ดินและสิ่งปลูกสร้าง พ.ศ. ...

ชนิดของระวางที่ดิน	จำนวน ระวางที่ดิน	เลขที่ระวางที่ดิน
สำหรับใช้เป็นที่ตั้ง อปท.	รวม	
มีจำนวนกี่จุดในที่ดินของระวาง		

ตำบล


- ตำบลระวาง
- ตำบล
- อำเภอ
- จังหวัด
- รหัสไปรษณีย์
- อำเภอ
- รหัสไปรษณีย์

กรณีสืบค้นระวางที่ดิน มาตรฐาน ๑:๔๐๐๐ ในพื้นที่ อปท. ให้ระบุชื่อระวางที่ดินทุกแห่ง (ตัวอย่างเลข 4936118694,4936118894)

ผู้บันทึกข้อมูล	<input type="text"/>	
ตำแหน่ง	<input type="text"/>	
เบอร์โทรศัพท์	<input type="text"/>	

info.dla.go.th บอกว่า

กรุณาเลือกตำบลอย่างน้อย 1 แห่ง



การแก้ไขข้อมูล

ระบบรายงานการเตรียมความพร้อมของ อปท. ตามร่าง พ.ร.บ.ภาษีที่ดินและสิ่งปลูกสร้าง พ.ศ.

■ คลิกปุ่ม "แก้ไข"

1. เลือกตำบลที่อยู่ในพื้นที่รับผิดชอบของ อปท. ได้อย่างน้อย ๑ ตำบล
2. กรณีทราบชื่อระวางที่ดิน มาตรฐาน ๑:๔๐๐๐ ในพื้นที่ อปท. ให้ระบุชื่อระวางที่ดินทุกแห่ง (ตัวอย่าง 493618694,493618894)
3. ผู้บันทึกข้อมูล
4. ตำแหน่ง
5. เบอร์โทรศัพท์

■ คลิกปุ่ม "บันทึกข้อมูล"

ระบบข้อมูลกลางของกรมการปกครองท้องถิ่น กรมส่งเสริมการปกครองท้องถิ่น		
สถานะ	ผู้รับผิดชอบ	สถานะ
1	นางสาว สุธาณี เสงี่ยมพรม	พนักงานบริหารท้องถิ่น
[ตัวอย่าง 19 รพชช ๕]		1 ต่อ 1 จาก 1

ระบบข้อมูลกลางของกรมการปกครองท้องถิ่น กรมส่งเสริมการปกครองท้องถิ่น		
สถานะ	ผู้รับผิดชอบ	สถานะ
1	นางสาว สุธาณี เสงี่ยมพรม	พนักงานบริหารท้องถิ่น
[ตัวอย่าง 19 รพชช ๕]		1 ต่อ 1 จาก 1

กรมการปกครองพร้อมด้วยศูนย์ข้อมูลกลางของ อปท.
เพื่อให้สามารถเชื่อมโยงข้อมูลในการจัดตั้งข้อมูลทะเบียนแปลงที่ดินและข้อมูลเอกสารสิทธิของที่ดินให้ทันสมัยสามารถรองรับ
ภารกิจ ตามร่างพระราชบัญญัติภาษีที่ดินและสิ่งปลูกสร้าง พ.ศ.

สถานะ	ผู้รับผิดชอบ	สถานะ
1	นางสาว สุธาณี เสงี่ยมพรม	พนักงานบริหารท้องถิ่น
[ตัวอย่าง 19 รพชช ๕]		1 ต่อ 1 จาก 1

กรณีระบบข้อมูลระวางที่ดิน มาตรฐาน ๑:๔๐๐๐ ในพื้นที่ อปท. ให้ระบุชื่อระวางที่ดินทุกแห่ง (ตัวอย่างเช่น 493618694,493618894)

ผู้บันทึกข้อมูล : นางสาว สุธาณี เสงี่ยมพรม
ตำแหน่ง : พนักงานบริหารท้องถิ่น
เบอร์โทรศัพท์ : ๐๖๑-๒๓๖๕๔๕

[บันทึกข้อมูล] [ยกเลิก]

การดูข้อมูล

ระบบรายงานการเตรียมความพร้อมของ อปท. ตามร่าง พ.ร.บ.ภาษีที่ดินและสิ่งปลูกสร้าง พ.ศ. ...

๑. คลิกปุ่ม "นำหน้าขยับ" เพื่อดูข้อมูล (ฟังก์ชันการดูข้อมูลจะไม่สามารถแก้ไขข้อมูลได้)

ระบบข้อมูลกลางของกรมการปกครองส่วนท้องถิ่น
กรมการปกครองส่วนท้องถิ่น

นางสาว สุธาใจ เจริญผล่อม
นางสาว สุธาใจ เจริญผล่อม
1.64 1 จาก 1
15/05/2564

๒. ตรวจสอบข้อมูลที่บันทึก เพื่อตรวจสอบความถูกต้อง

แบบรายงานผลวัดคุณภาพงานที่ส่งของ อปท.
เพื่อใช้เป็นฐานข้อมูลในการจัดทำข้อมูลรูปแบบแปลงที่ดินและข้อมูลเอกสารสิทธิของที่ดินให้กับของสำนักงาน
ท้องถิ่น ตามร่างพระราชบัญญัติภาษีที่ดินและสิ่งปลูกสร้าง พ.ศ. ...

จังหวัด: ... อำเภอ: ... ตำบล: ... ประเภทงาน: ...
ส่งข้อมูล [] ลบข้อมูล []

กรมการปกครองส่วนท้องถิ่น กระทรวงมหาดไทย
กรุงเทพฯ โทร. 0-23218534, 0-23218535

คู่มือการใช้งาน : ...
ฝ่ายงาน : ...
เบอร์โทรศัพท์ : 081-2328945

บันทึกข้อมูล บันทึก



ที่ มท ๐๘๐๘.๗/ว ๑๒๗๒

กรมส่งเสริมการปกครองท้องถิ่น
ถนนนครราชสีมา เขตดุสิต กทม. ๑๐๓๐๐

๒ พฤษภาคม ๒๕๖๑

เรื่อง การจัดทำแผนที่แนวเขตปกครององค์กรปกครองส่วนท้องถิ่นเพื่อเตรียมความพร้อมรองรับการจัดเก็บภาษีที่ดินและสิ่งปลูกสร้าง

เรียน ผู้ว่าราชการจังหวัด ทุกจังหวัด

- อ้างถึง ๑. หนังสือกรมส่งเสริมการปกครองท้องถิ่น ที่ มท ๐๘๐๘.๗/ว ๒๐๔๔ ลงวันที่ ๗ ตุลาคม ๒๕๕๔
๒. หนังสือกระทรวงมหาดไทย ต่วนมาก ที่ มท ๐๘๐๘.๗/ว ๐๑๐๗ ลงวันที่ ๘ มกราคม ๒๕๖๑
๓. หนังสือกรมส่งเสริมการปกครองท้องถิ่น ที่ มท ๐๘๐๘.๗/ว ๘๖๐ ลงวันที่ ๒๗ มีนาคม ๒๕๖๑

ตามที่ได้จัดทำหนังสือคู่มือการใช้โปรแกรมประยุกต์ระบบสารสนเทศภูมิศาสตร์ (LTAX GIS) เพื่อให้องค์กรปกครองส่วนท้องถิ่น (เทศบาลและองค์การบริหารส่วนตำบล) นำไปใช้ในการจัดทำแผนที่ภาษีและทะเบียนทรัพย์สิน และกระทรวงมหาดไทยได้แจ้งให้องค์กรปกครองส่วนท้องถิ่นเตรียมความพร้อมรองรับการจัดเก็บภาษีที่ดินและสิ่งปลูกสร้าง เรื่องการจัดเก็บข้อมูลรายการที่ดินและสิ่งปลูกสร้าง โดยเร่งรัดดำเนินการจัดทำแผนที่ภาษีและทะเบียนทรัพย์สินให้แล้วเสร็จโดยเร็ว พร้อมทั้งแนะนำองค์กรปกครองส่วนท้องถิ่นที่ประสบปัญหาการจัดทำแผนที่ภาษีและทะเบียนทรัพย์สินในขั้นตอนการคัดลอกข้อมูลระวางที่ดินและรายละเอียดข้อมูลที่ดินประสานขอคัดลอกรูปแบบที่ดินในรูปแบบ Shape File กับสำนักเทคโนโลยีสารสนเทศ กรมที่ดิน รายละเอียดปรากฏตามหนังสือที่อ้างถึง นั้น

เนื่องจากร่างพระราชบัญญัติภาษีที่ดินและสิ่งปลูกสร้าง พ.ศ. ที่อยู่ในระหว่างการศึกษาของสภานิติบัญญัติแห่งชาติ กำหนดให้กรมที่ดินจัดส่งข้อมูลรูปแบบที่ดินและข้อมูลเอกสารสิทธิของที่ดินและสิ่งปลูกสร้างที่ตั้งอยู่ในเขตพื้นที่ขององค์กรปกครองส่วนท้องถิ่นให้แก่องค์กรปกครองส่วนท้องถิ่นนั้นๆ เพื่อใช้ในการเตรียมการจัดเก็บภาษีภายในหกสิบวันนับแต่วันที่พระราชบัญญัตินี้ใช้บังคับ ดังนั้น เพื่อเตรียมความพร้อมให้องค์กรปกครองส่วนท้องถิ่นสามารถรับมอบข้อมูลในรูปแบบ Shape File จากกรมที่ดินได้ในทันทีที่ร่างพระราชบัญญัติภาษีที่ดินและสิ่งปลูกสร้าง พ.ศ. มีผลบังคับใช้ จึงขอให้จังหวัดแจ้งองค์กรปกครองส่วนท้องถิ่นดำเนินการจัดทำแผนที่แนวเขตองค์กรปกครองส่วนท้องถิ่นในระบบสารสนเทศภูมิศาสตร์ (GIS) ตามวิธีการในคู่มือการใช้โปรแกรมประยุกต์ระบบสารสนเทศภูมิศาสตร์ (LTAX GIS) ซึ่งจัดส่งให้ตามหนังสือที่อ้างถึง ๑ ให้แล้วเสร็จโดยเร็ว

จึงเรียนมาเพื่อโปรดพิจารณาดำเนินการต่อไป

ขอแสดงความนับถือ

(นายตุษฏี สุวีริยากร)
รองอธิบดี ปฏิบัติราชการแทน
อธิบดีกรมส่งเสริมการปกครองท้องถิ่น

สำนักบริหารการคลังท้องถิ่น
ส่วนนโยบายการคลังและพัฒนารายได้
โทร. ๐-๒๒๕๔๑-๙๐๐๐ ต่อ ๑๔๓๓-๓๕
โทรสาร ๐-๒๒๕๔๑-๘๘๘๘